

1. NASLOVNA STRAN Z OSNOVNIMI PODATKI O NAČRTU

ŠTEVILČNA OZNAKA NAČRTA IN VRSTA NAČRTA:

1 - načrt arhitekture

INVESTITOR:

Občina Črna na Koroškem
Center 101, Črna na Koroškem

OBJEKT:

ULICA OB JAVORSKEM POTOKU V KRAJEVNEM JEDRU ČRNE NA KOROŠKEM

VRSTA PROJEKTNE DOKUMENTACIJE IN NJENA ŠTEVILKA

IDZ 01/2017

Načrt tlakovanja in ulične opreme

ZA GRADNJO:

VZDRŽEVALNA DELA

PROJEKTANT:

Arhitektura, Barbara Souvent Pirc, s.p.
Žaucerjeva 18. 1000 Ljubljana

ODGOVORNI PROJEKTANT:

BARBARA SOUVENT PIRC univ.dipl.ing.arh.
A – 1359

ŠTEVILKA, KRAJ IN DATUM IZDELAVE NAČRTA:

01/2017, LJUBLJANA, januar 2017

ODGOVORNI VODJA PROJEKTA:

BARBARA SOUVENT PIRC univ.dipl.ing.arh.
A - 1359

2. KAZALO VSEBINE NAČRTA ARHITEKTURE IDZ št.01/2017

1.	Naslovna stran načrta ARHITEKTURE št. 01/2017 IDZ									
2.	Kazalo vsebine načrta ARHITEKTURE št. 01/2017 IDZ									
5.	Tehnično poročilo s fotografijami									
6.	<p>Risbe</p> <table><tr><td>1</td><td>Geodetski posnetek obstoječega stanja</td><td>M 1:500</td></tr><tr><td>2</td><td>Tlakovanje in oprema ulice ob Javorskem potoku krajevnem jedru - tloris</td><td>M 1:500</td></tr><tr><td>3</td><td>Tlakovanje in oprema ulice ob Javorskem potoku v krajevnem jedru - tloris</td><td>M 1:200</td></tr></table> <p>(Oblikovalski motivi pri izbiri ulične opreme in slike kraja so v tehničnem poročilu)</p>	1	Geodetski posnetek obstoječega stanja	M 1:500	2	Tlakovanje in oprema ulice ob Javorskem potoku krajevnem jedru - tloris	M 1:500	3	Tlakovanje in oprema ulice ob Javorskem potoku v krajevnem jedru - tloris	M 1:200
1	Geodetski posnetek obstoječega stanja	M 1:500								
2	Tlakovanje in oprema ulice ob Javorskem potoku krajevnem jedru - tloris	M 1:500								
3	Tlakovanje in oprema ulice ob Javorskem potoku v krajevnem jedru - tloris	M 1:200								

5. TEHNIČNO POROČILO

01. SPLOŠNI OPIS

V središču kraja na njegovi jugovzhodni strani je ulica ob Javorskem potoku. Na vzhodni strani ulice je nekaj družinskih hiš z vrtovi in park pred Hotelom. Zgradba hotela je povezana s Kulturnim domom.

Ulica s starim drevoredom na nabrežju potoka je pot med Kulturnim domom na enem koncu in občinsko stavbo, avtobusno postajo, muzejem na prostem na nasprotnem koncu. Do omenjenih točk pridemo preko novejšega mosta čez potok. Pri mostu se ulica zaključi.

Idilični značaj ulici poleg naravnih kvalitiet omogoča redok promet, namenjen dovozu do hiš. Tovorno vozilo, ki oskrbuje hotel, prav tako pripelje redko.

Vsak dan tukaj hodijo šolarji in gojenci vzgojno varstvenega zavoda, poleg njih tudi ostali krajani in turisti.

Močno dotrajan asfalt in svetilke s kandelabri je potrebno nadomestiti z novo opremo.

Načrtovani tlak s tonalitnimi ploščami in kockami bo usklajen z značilnim tlakom ožjega središča kraja. Uporabiti želimo enake dimenzije plošč in kock. Plošče bodo omogočale lažjo hojo. V manjšem obsegu, v ozkih pasovih ob družinskih hišah in vrtovih bodo betonski tlakovci.

Ulično opremo predstavlja šest novih stoječih luči približno na mestu sedanjih in kovana naslonjala za počitek stoje. Klopice bodo samo tri. Predvideni so koši za odpadke.

Strokovno tehnično je potrebno izdelati kvalitetne vezane in nevezane podlage za tlakovanje. Pri tem je treba upoštevati nove temelje za kandelabre svetilk in temeljčke za naslonjala.

02. ARHITEKTURNA ZNAČILNOSTI PREDVIDENIH POSEGOV

Glavna značilnost tlakovanja bo ureditev v vzdolžnih pasovih brez nivojskih ločnic. Zaradi redkega prometa te niso potrebne in jih tudi sedaj ni.

Pas poti ob drevoredu nad nabrežjem bo namenjen lažji hoji pešcev in premikanju invalidov. Tlakovan bo z večjimi pravokotnimi tonalitnimi ploščami (obdelanimi proti zdrsu), ki so bolj gladke kot kocke.

Širši pas bolj na sredi je iz tonalitnih kock. Te pokrivajo tudi parkirna mesta in razširitev pri dostavni klančini Hotela. Vmes so pasovi tonalitnih plošč, da tudi tam zagotavljajo udobno hojo.

Na jugovzhodnem delu bo enak pas kot ob potoku na nasprotni strani ulice. Severneje stojijo štiri hiše z vrtovi prijetnega videza, med katerimi potekajo dovozi do parcel v zaledju. Ozek pas okoli vrtov bo po načrtu obdan s pasom iz betonskih tlakovcev, prav tako odprto dvorišče pred eno od hiš in začetek enega od dovozov, ki se nadaljujejo z obstoječim asfaltom.

Drevored, potok in razgled na bližnjo goro imajo estetski učinek.

Na nasprotni strani potoka so v nizu zanimive stare hiše z lesenimi balkoni.

Svetilke bomo nadomestili s stoječimi svetilkami, ki bodo umetniško interpretirale zgodovino.

Naslanjala za počitek bodo večinoma nadomeščala klopi, ki ne bodo manjkale. Oblikovana bodo kot kovana mreža v istem pomenu kot svetilke. Koši za odpadke bodo primerno izbrani.

0.3 LOKACIJA

Ulica leži na parcelah s številkami: 119/25, 109/1, 554/3, 257/11... Kot rečeno se nahaja v središču kraja na njegovi jugovzhodni strani ob Javorskem potoku, ki priteka v kraj. Na vzhodni strani ulice je nekaj družinskih hiš z vrtovi in park pred Hotelom. Zgradba hotela je povezana s Kulturnim domom.

Obravnavana ulica s starim drevoredom na nabrežju potoka je povezava med Kulturnim domom na enem koncu in občinsko stavbo v krožišču s Plečnikovim spomenikom, cerkvijo, gostilno, avtobusno postajo, muzejem na prostem na nasprotnem koncu. Do omenjenih točk pridemo preko novejšega mosta čez potok in čez parkirišče. Pri omenjenem mostu se približno stodvajset metrov dolga ulica zaključi, pri tem višinsko rahlo pada.

Na nasprotnem koncu ulice, blizu parka in parkirišča Hotela in Kulturnega doma, cesta iz smeri Javorje in Šoštanj prav tako vodi čez Javorski potok, kot zelo širok most. (Glej fotografije na koncu tehničnega poročila.)

0.5 FUNKCIONALNA ZASNOVA

Funkcionalna zasnova upošteva promenadni in športni način hoje, kot tudi potrebe redkega motoriziranega prometa. V funkcionalni strukturi pa ostaja nespremenjena. Na enakem mestu kot preje bo sedem parkirnih mest kot razširitev na polovici poti ulice.

0.6 TLAKOVANE POVRŠINE

Tlakovane površine po deležu na ulici:

- kocke iz pohorskega tonalita pribl. dim 15/15/15cm na površini 620m²,

- plošče iz pohorskega tonalita pribl. dim. 30/60/6cm na površini 230 m²,

- tlakovci (oplemeniten beton) pribl. dim. 20/25/6cm na površini 135m²,

Kamnite plošče bodo protizdrsno obdelane. Kamniti tlak bo fugiran s cementno malto.

Upoštevati obtežbo za srednje težki promet.

0.8 ULIČNA OPREMA

Ulična oprema bo antacitno sive barve. Svetilke, naslonjala za stoječe počivanje naj bodo videza kovaških izdelkov z navdihom preteklosti.

Stoječe svetilke bodo štiri. Visoke bodo do 250cm. Predlagam, da sta na začetku in koncu ulice, kjer imata dve svetilki svoje mesto ob svetlo sivi pocinkani ograji, poseben videz. Njuna drogova naj bosta iz litega železa z vijaki kot na spodnjem primeru, kjer je nosilec na sliki. Ostala dva drogova bosta ravna.

Svetilne glave bodo vse enake, interpretirajo historične svetilke. Nekaj oblikovalskih osnov sem priložila.


Tudi naslonjala naj oponašajo kovane izdelke. Posebni elementi kot ta bodo zrisani v projektu izvedbe.

Slike motivov za ulično opremo:

Drog svetilke
videza litega
izdelka s
poudarki
(vertikalna
različica ni
na sliki)



Možne oblike
svetilnih glav



Naslonjala
namesto
klopi bodo
po načrtih in
videza
kovaških
izdelkov




Slike lokacije:




Hotel (dostava in restavracija) in Kulturni dom
(orientacija: levo od potoka)



Iztek ulice proti glavni cesti iz Šoštanja
(orientacija: levo od potoka)




Obraten pogled: začetek ulice kot odcep z glavne
ceste (orientacija: modra tabla označuje potok)



Frontalen pogled v ulico – obraten kot zgoraj
(orientacija: desno od potoka)



Ista smer pogleda, bolj na polovici ulice kot prejšnja slika



Zaključek ulice pri novejšem mostu - hiše zakrivajo najožje središče kraja



Plošče iz pohorskega tonalita in kocke v ožjem središču - tlakovanje, ki ga uporabimo na ulici ob potoku

6. RISBE
