





OBČINA ČRNA NA KOROŠKEM  
Anketa za splošno javnost  
Poročilo

**DELOVNO GRADIVO 1.0  
GRADIVO NI LEKTORIRANO**

Naloga:	CELOSTNA PROMETNA STRATEGIJA OBČINE ČRNA NA KOROŠKEM
Faza:	<b>II. faza</b>
Vsebina:	<b>Anketa za splošno javnost</b> <b>Poročilo</b>
Naročnik:	Občina Črna na Koroškem
Izdelovalec:	<p>RRA Koroška d.o.o. Meža 10, 2370 Dravograd</p>  <p>ZUM urbanizem, planiranje projektiranje d.o.o. 2000 Maribor, Grajska ul. 7</p>  <p>Prometno svetovanje, Aljaž Plevnik, s.p. Pod jelšami, 1000 Ljubljana</p>
Direktor:	Karmen Sonjak, dipl. org. manag. Marinka Konečnik Kunst, univ. dipl. ekon
Projektna skupina:	<p>mag. Peter Zajc, univ. dipl. geog., vodja projektne skupine</p> <p>Uroš Rozman, mag. prost. načrt., dipl. inž. grad. (UN) mag. Mateja Kukovec, univ. dipl. inž. grad. dr. Andreja Kuzmanič, univ. dipl. inž. arh. Mirjam Luketič, mag. inž. arh. Gašper Žemva, mag. inž. arh. Alenka Sever Keršinar, univ. dipl. geogr. dr. Aljaž Plevnik, univ. dipl. geog.</p>
Datum izdelave:	<b>maj 2018</b>

## 1. METODA

Anketo so v tiskani obliki skupaj z lokalnim občinskim glasilom Črjanske cajtnge prejela vsa gospodinjstva v občini (številka maj 2018). Dodatno smo izpolnjevanje ankete omogočili preko spletnega portala 1ka.si. Zbiranje podatkov je potekalo med 26. 4. in 14. 5. 2018. Tiskane ankete so se zbirale v sprejemni pisarni občinske uprave. Oddanih je bilo 29 anket v tiskani obliki. Te smo vnesli kot elektronske v spletno bazo portala 1ka.si.

Pred izvedbo je bilo izvedeno pilotno izpolnjevanje v okviru ožje delovne skupine za pripravo CPS. Na podlagi te smo mestoma popravili terminologijo in jasnost vprašanj.

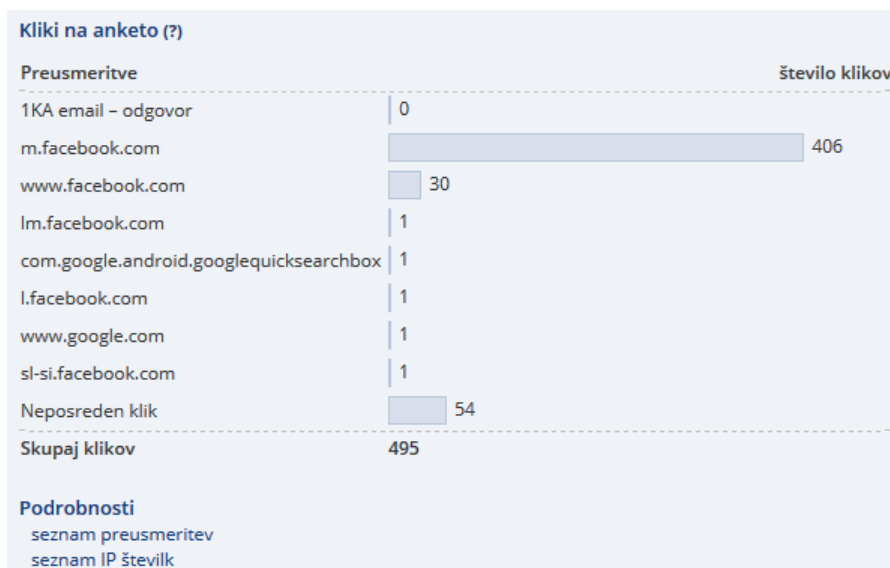
Novica o spletni anketi je bila objavljena v majski številki Črjanskih cajtnge ter 26. aprila 2018 na spletni strani občine ter na socialnem omrežje občine Facebook. 8. maja 2018 je bil na socialnem omrežje občine Facebook objavljen opomnik.

## 2. REZULTATI

V končno analizo je bilo vključenih 140 anketirancev od skupaj 495. Večina neustreznih je bila izključena, ker so zgolj odprli spletno anketo na eni izmed spletnih objav o poteku anketiranja (spletna stran ali socialno omrežje Občine Črna na Koroškem), niso pa izpolnili katerega izmed anketnih vprašanj. V sprejemno pisarno Občine Črna na Koroškem je prispelo 29 tiskanih in izpolnjenih anket, ki smo jih vnesli v spletno bazo portala 1ka.si 22. 5. 2019.

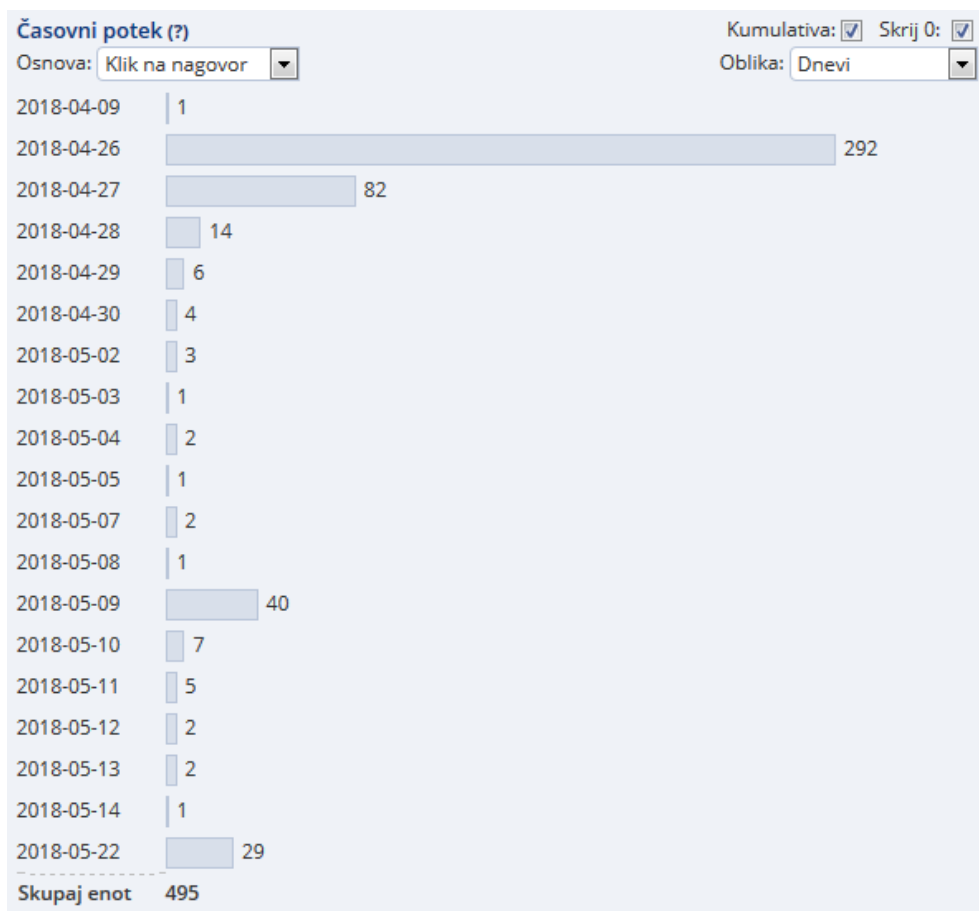
Stopnje odgovorov (?)		Osnova: Klik na nagovor
Kumulativni status	Frekvenca	Stopnja
Klik na nagovor	495	100%
Klik na anketo	177	36%
Začel izpolnjevati	147	30%
Delno izpolnjena	140	28%
Končal anketo	119	24%
<b>Uporabnost enot (50%/80%)</b>		
Uporabne enote	116	83%
Delno uporabne enote	10	7%
Neuporabne enote	14	10%
<b>Prekinitve</b>		
Uvodne prekinitve	348	70%
Prekinitve vprašalnika	27	5% (neto 18%)
Skupne prekinitve	375	76%

Slika 1: končni status anketirancev v bazi podatkov



**Slika 2: preusmeritve na spletno anketo**

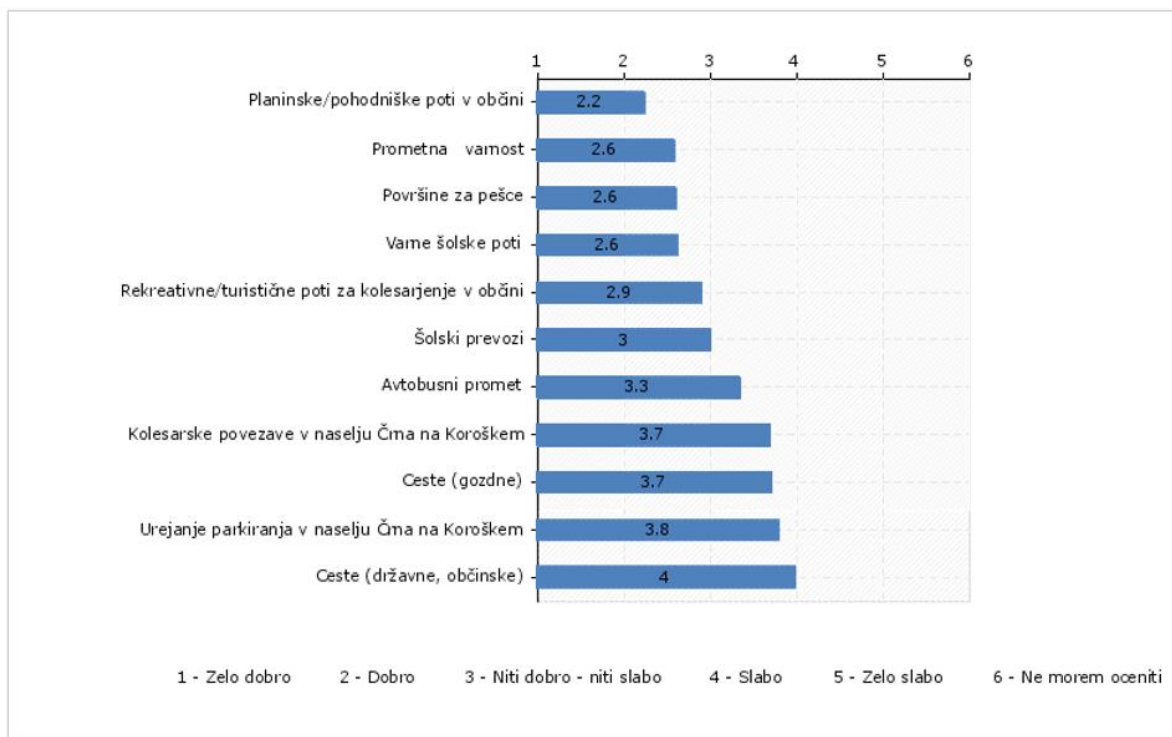
Večina klikov na spletno anketo je bila izvedena s socialnega omrežja Facebook.



**Slika 3: časovni potek spletnega anketiranja**

Večina klikov na spletno anketo je bila izvedena je bila izvedena v dnevno ali dan po objavi novice na spletni strani občine ali socialnem omrežju Facebook. 22. 5. 2019 so bile vnesene ankete, ki so prispjele v sprejemno pisarne Občina Črna na Koroškem v tiskani obliki.

**Kaj opazate na vaših poteh znotraj občine? Katero področje je po vašem mnenju bolje urejeno in katero slabše? (n = 139)**



**Slika 4: ocena urejenosti**

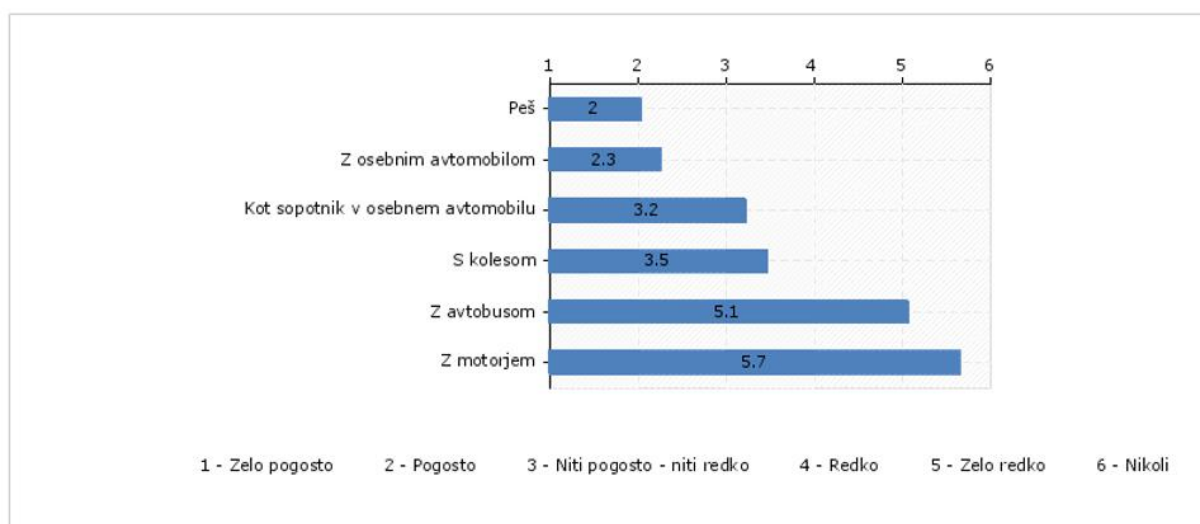
Anketiranci so na petstopenjski lestvici ocenjevali urejenost posameznih prometnih področij (slika 4 in tabela 1). Ocena ena je pomenila zelo dobro, pet pa zelo slabo. Kot najbolj urejene so anketiranci ocenili planinske/pohodniške poti v občini, prometno varnost in varne šolske poti. Kot najslabše pa ceste ter urejanje parkiranja in kolesarske povezave v naselju Črna na Koroškem. Kot niti dobro, niti slabo so ocenili področje šolskih prevozov in avtobusnega prometa.

**Tabela 1: ocena urejenosti**

Q1	Kaj opazate na vaših poteh znotraj občine? Katero področje je po vašem mnenju bolje urejeno in katero slabše?											
	Podvprašanja	Odgovori							Veljavni	Št. enot	Povprečje	Std. odklon
		Zelo dobro	Dobro	Niti dobro - niti slabo	Slabo	Zelo slabo	Ne morem oceniti	Skupaj				
Q1a	Prometna varnost	7 (5%)	75 (54%)	34 (24%)	17 (12%)	4 (3%)	2 (1%)	139 (100%)	139	140	2.6	1.0
Q1b	Površine za pešce	10 (7%)	62 (46%)	41 (31%)	16 (12%)	3 (2%)	2 (1%)	134 (100%)	134	140	2.6	1.0
Q1c	Varne šolske poti	11 (8%)	69 (52%)	32 (24%)	7 (5%)	4 (3%)	9 (7%)	132 (100%)	132	140	2.6	1.2
Q1d	Šolski prevozi	23 (17%)	61 (46%)	10 (8%)	1 (1%)	5 (4%)	32 (24%)	132 (100%)	132	140	3.0	1.9

Q1e	Ceste (državne, občinske)	0 (0%)	11 (8%)	29 (22%)	47 (35%)	43 (32%)	3 (2%)	133 (100%)	133	140	4.0	1.0
Q1f	Ceste (gozdne)	0 (0%)	20 (15%)	40 (31%)	38 (29%)	24 (18%)	9 (7%)	131 (100%)	131	140	3.7	1.1
Q1g	Avtobusni promet	7 (5%)	42 (32%)	25 (19%)	32 (24%)	9 (7%)	17 (13%)	132 (100%)	132	140	3.3	1.5
Q1h	Urejanje parkiranja v naselju Črna na Koroškem	1 (1%)	22 (17%)	22 (17%)	45 (34%)	39 (30%)	2 (2%)	131 (100%)	131	140	3.8	1.1
Q1i	Kolesarske povezave v naselju Črna na Koroškem	7 (5%)	26 (20%)	20 (15%)	39 (30%)	28 (21%)	12 (9%)	132 (100%)	132	140	3.7	1.4
Q1j	Planinske/pohodniške poti v občini	31 (23%)	72 (55%)	15 (11%)	3 (2%)	3 (2%)	8 (6%)	132 (100%)	132	140	2.2	1.3
Q1k	Rekreativne/turistične poti za kolesarjenje v občini	21 (16%)	49 (37%)	25 (19%)	10 (8%)	10 (8%)	16 (12%)	131 (100%)	131	140	2.9	1.6

**Prosimo ocenite, kako pogosto vaše poti v občini Črna na Koroškem opravljate na naslednje načine. (n = 127)**



**Slika 5: potovalne navade anketirancev**

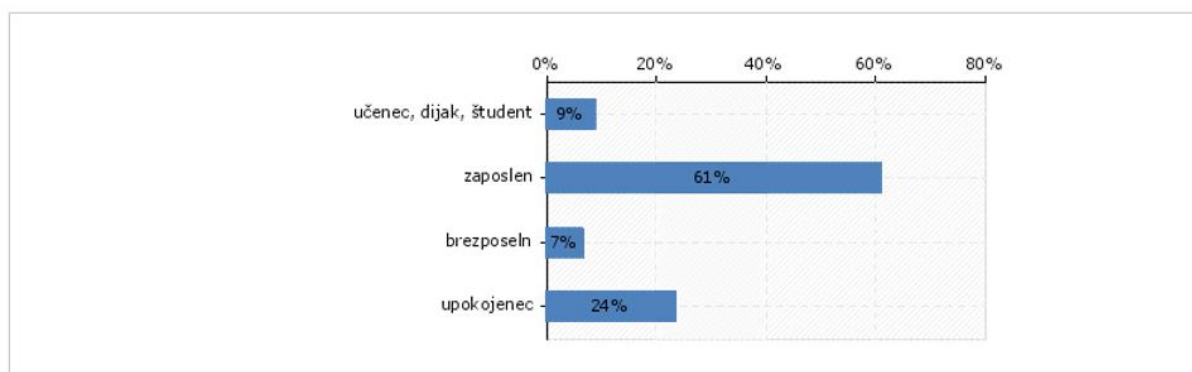
Anketiranci so na petstopenjski lestvici ocenjevali pogostost in način opravljanja poti v občini Črna na Koroškem. Ocena ena je pomenila zelo pogosto, ocena pet pa zelo redko. Anketiranci pogosto opravljajo poti peš in/ali z osebnim avtomobilom. Kar je zaradi razpršene poselitve na hribovitem delu občine, kjer ni javnega potniškega prometa, ter strnjene pozidave v naseljih Črna na Koroškem in Žerjav, ki zaradi kratkih razdalj omogočata hojo, tudi pričakovano.

**Tabela 2: potovalne navade anketirancev**

Q3	Prosimo ocenite, kako pogosto vaše poti v občini Črna na Koroškem opravljate na naslednje načine.											
	Podvprašanja	Odgovori							Veljavni	Št. enot	Povprečje	Std. Odklon
		Zelo pogosto	Pogosto	Niti pogosto - niti redko	Redko	Zelo redko	Nikoli	Skupaj				

Q3a	Z osebnim avtomobilom	59 (47%)	27 (22%)	12 (10%)	11 (9%)	6 (5%)	10 (8%)	125 (100%)	125	140	2.3	1.6
Q3b	Kot sopotnik v osebnem avtomobilu	16 (13%)	35 (28%)	15 (12%)	30 (24%)	20 (16%)	8 (6%)	124 (100%)	124	140	3.2	1.5
Q3c	Z motorjem	1 (1%)	2 (2%)	1 (1%)	8 (7%)	10 (8%)	100 (82%)	122 (100%)	122	140	5.7	0.9
Q3d	Z avtobusom	1 (1%)	5 (4%)	2 (2%)	23 (19%)	38 (31%)	54 (44%)	123 (100%)	123	140	5.1	1.1
Q3e	Peš	53 (42%)	40 (31%)	18 (14%)	10 (8%)	5 (4%)	1 (1%)	127 (100%)	127	140	2.0	1.2
Q3f	S kolesom	16 (13%)	29 (23%)	23 (19%)	18 (15%)	13 (10%)	25 (20%)	124 (100%)	124	140	3.5	1.7

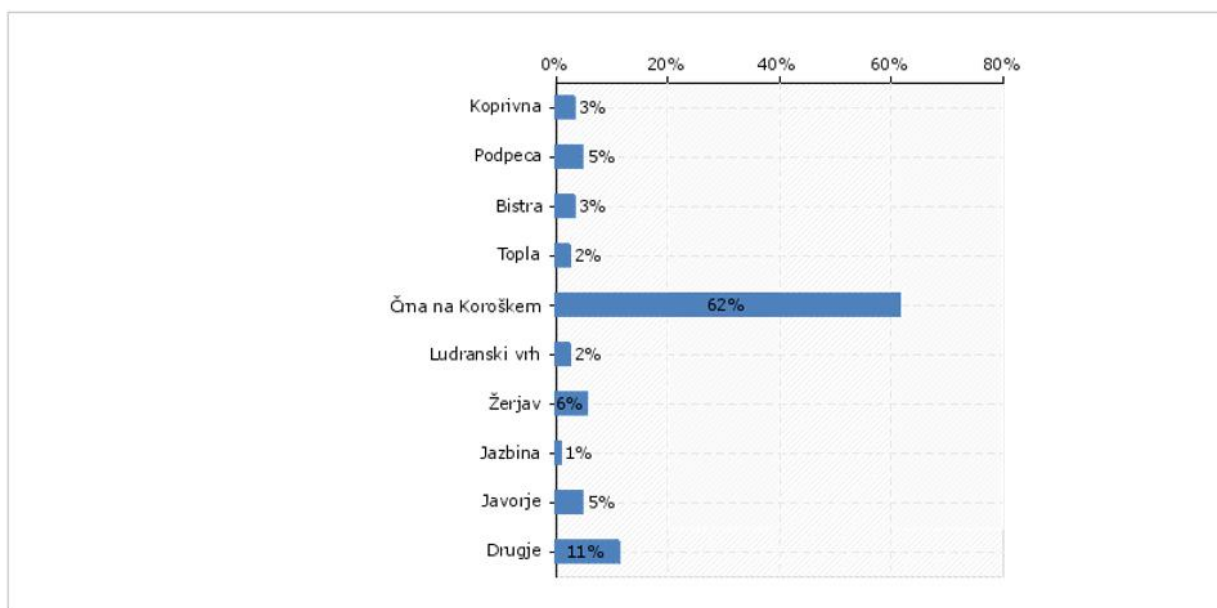
### Kakšen je vaš zaposlitveni status? (n = 123)



Slika 6: zaposlitveni status anketirancev

Anketa je zajela vse predviden zaposlitvene statuse anketirancev.

### V katerem naselju je vaše stalno bivališče? (n = 125)



Slika 7: naselje stalnega bivališča anketirancev

Največ anketirancev ima stalno bivališče v naselju Črna na Koroškem. Opaziti je bilo, da so nekateri anketiranci kot "drugje" navajali posamezen del drugih naselij (npr. Center v Črni na Koroškem).

### 3. PRILOGA – ANKETNI VPRAŠALNIK



► 1. Kaj opazate na vaših poteh znotraj občine? Katero področje je po vašem mnenju bolje urejeno in katero slabše? *Prosimo, s križcem (X) označite ustrezen odgovor v vsaki vrstici.*

	Zelo dobro	Dobro	Niti dobro – niti slabo	Slabo	Zelo slabo	Ne morem oceniti
Prometna varnost						
Površine za pešce						
Varne šolske poti						
Šolski prevozi						
Ceste (državne, občinske)						
Avtobusni promet						
Urejanje parkiranja v naselju Črna na Koroškem						
Kolesarske povezave v naselju Črna na Koroškem						
Planinske/pohodniške poti v občini						
Rekreativne/turistične poti za kolesarjenje v občini						

2. Če bi bili župan/županja Občine Črna na Koroškem, katero izboljšavo na področju prometa bi najprej izvedli

3. Prosimo ocenite, kako pogosto vaše poti v občini Črna na Koroškem opravljate na naslednje načine. Prosimo, s križcem (X) označite ustrezen odgovor v vsaki vrstici.

	Zelo pogosto	Pogosto	Niti pogosto – niti redko	Redko	Zelo redko	Nikoli
Z osebnim avtomobilom						
Kot sopotnik v osebnem avtomobilu						
Z motorjem						
Z avtobusom						
Peš						
S kolesom						

4. Katerega spola ste?  
Prosimo, obkrožite eno možnost.

moškega

ženskega

5. Katerega leta ste bili rojeni? Prosimo, vpišite na črto leto rojstva s številko v štirimestni obliki.

.....

6. Kakšen je vaš zaposlitveni status? Prosimo, obkrožite eno izmed možnosti.

učenec, dijak, študent

zaposlen

brezposeln

upokojenec

7. V katerem naselju je vaše stalno bivališče? Prosimo, obkrožite eno izmed možnosti.

Koprivna

Podpeca

Bistra

Drugje

Topla

Črna na Koroškem

Ludranski vrh

Žerjav

Jazbina

Javorje

Če želite sodelovati v nagradnem žrebanju, prosimo vpišite vaše podatke. Podatki bodo uporabljeni le za namene žrebanja. Vsak nagrajenec soglaša z javno objavo svojega imena. Če ne želite sodelovati v nagradnem žrebanju, svojih osebnih podatkov ne napišite.

*Za sodelovanje se vam najlepše zahvaljujemo!*

Ime in priimek: .....

Naslov: .....

Elektronski naslov: .....

RRA Koroška bo vaše osebne podatke uporabila v skladu z ZVOP-1 (Ur. l. RS št. 94/07) in sicer samo za namen izvedbe nagradnega žrebanja v okviru izdelave Celostne prometne strategije in jih bo po izvedbi uničila.